

Castellón

mirada
mediterránea

Castellón turística



- ◀ Vista del mediterráneo desde las islas Columbretes
- ▶ Casco histórico. Concatedral de Santa María

Castellón

Castellón turística



Índice

- Presentación
- 7 Castellón paso a paso
 - 8 Monumentos
 - 24 Plazas y jardines
 - 28 Ruta de la cerámica
- 33 Parajes naturales
 - 34 El Desierto de las Palmas
 - 36 Islas Columbretes
 - 38 Paraje de la Magdalena
 - 38 *Castell Vell*
 - 39 Molí de la Font
 - 40 Ermitas del Caminás





Basílica de Lledó

- 45 Mirando al mar
 - 46 El Grao
 - 50 Las playas
- 57 Arte, vida y tradición
 - 60 Vida cultural
 - 68 Deportes
 - 70 Fiestas
 - 74 Cocina mediterránea
 - 76 Artesanía
- 79 Excursiones desde Castellón
- 82 Información
 - Alojamiento
 - Tourist Info
 - Comunicaciones



En Castellón todo queda cerca. En nuestra ciudad el olor de naranja todavía llena las calles. La huerta aún se encuentra en la proximidad más inmediata. La ciudad, que es la capital de la comarca de la Plana Alta, todavía conserva ese carácter sosegado y amable de los lugares trabajadores. En esta urbe, de unos 180.000 habitantes, **se pueden distinguir tres partes principales: el núcleo central histórico, los nuevos barrios modernos y, tocando el mar, el Grao o el puerto.**

El clima es, generalmente, excelente. Y eso siempre es una ventaja. En la parte más céntrica, la vida cultural y comercial –completamente mediterránea– permite ver una ciudad alegre y animada. El centro histórico, donde todavía se percibe la forma de campamento romano, posee los



Presentación ◀

En cada zona hay aspectos y monumentos que la caracterizan. Un paseo por Castellón de la Plana, e incluso por su término municipal, suele ser una experiencia agradable.

monumentos más significativos. Este núcleo primitivo nació sobre las antiguas alquerías árabes tras la carta de poblamiento fundacional dada por Jaime I en el siglo XIII. En los barrios de la periferia se han creado instalaciones culturales y deportivas. Y, a caballo entre el núcleo primitivo y el mar, se encuentra el distrito del Grao, donde se concentra la vida relacionada con todas las actividades marineras.

El conjunto urbano castellonense solo se entiende si se considera la mentalidad moderna, internacionalista, de sus habitantes. Hay, siempre ha habido, un deseo continuo de estar al día; de estar abiertos a los visitantes. Y eso es lo que se ofrece, juntamente con otra gran variedad de atractivos: mar, huerta, monumentos, cultura, montaña, fiestas...



Castellón paso a paso

Monumentos

Plazas y jardines

Ruta de la cerámica





1.



2.

Monu mentos

Un tranquilo paseo por la ciudad, y también por alrededores, es la mejor manera de conocer sus encantos. Los lugares que, como Castellón de la Plana, tienen la particularidad de ser de dimensiones pequeñas, ofrecen al viajero la ventaja de poder hacerse una idea clara de lo que es su territorio. Y por eso no hay nada mejor como pasear por sus calles.

Castellón paso a paso ◀

Monumentos



3.



5.



4.

1. Avenida Rey Don Jaime
2. Monumento La Farola
3. Concatedral de Santa María
4. Escultura "Cañas de cristal"
5. Casco histórico. Detalle puerta



Fadrí

El símbolo más importante de la ciudad es el Fadrí. Se trata de una **torre campanario exenta de la iglesia** concatedral de Santa María. Esta separación se debe al hecho de que la **titularidad de la torre es municipal**, mientras que la iglesia es de propiedad eclesiástica. El campanario, de planta octogonal, empezó a construirse a mediados del siglo XVI sobre una torre ya existente, y finalizó su construcción a principios del siglo XVII. Los planos son de Damián Méndez. Tiene diversas plantas y antiguamente contenía una prisión y la casa del campanero. Actualmente, tras unas reformas para restaurar las partes imprescindibles, solo contiene las campanas y el reloj. Tiene 58 metros de alto y termina con un remate de teja azul vidriada. Se puede visitar la torre de lunes a viernes no festivos a las 12.00 h. Conviene concertar cita llamando por teléfono (tel. 964 227 556).

Castellón paso a paso ◀

Monumentos



En la plaza Mayor se encuentran los edificios de más carácter del Castellón tradicional: el Fadrí, el ayuntamiento, la concatedral y el mercado.

Ayuntamiento

El ayuntamiento antiguo es de **estilo toscano**, austero. Fue construido a principios del siglo XVIII por Gil Torralba y Melchor Serrano. Tiene arcos entre los cuales se puede ver una pequeña figura de uno de los patrones de la ciudad: San Cristóbal. En el interior del ayuntamiento hay obras pictóricas de Puig Roda, Doménech, Agrassot, Oliet, Foz y unos murales de Juan B. Porcar. También conserva esculturas de Viciano, Benlliure y, en la plaza adjunta, de Adsuara. Destacar que desde los balcones del Ayuntamiento, en las fiestas de la Magdalena, cada año, la Reina de las fiestas lanza el tradicional grito anunciando el fin de las mismas.

En la fachada del nuevo edificio hay un conjunto en relieve de Vicente Traver con la inscripción del libro de *Tombatossals*, de Jose Pascual y Tírado, donde se narra la historia mítica de la ciudad.





La Llotja del Cànem

Se comienza a construir en 1606-1617, por Francisco Galiança. Fue un inmueble de **base rectangular**, de una sola planta y con **dos fachadas abiertas con dos grandes arcos** apoyados sobre columnas toscanas. En 1792 ante el estado ruinoso que presentaba el edificio, el Ayuntamiento de Castellón acuerda venderla. El edificio de la Lonja adquiere así una característica muy peculiar: el bajo es propiedad municipal y de uso público, mientras que el edificio superior es una vivienda familiar de propiedad privada. La nueva construcción muestra unas fachadas tardobarrocas con pinturas alegóricas de Joaquín Oliet. En 1906 el municipio vende la vieja lonja y pasa a manos particulares. Los nuevos propietarios intervienen confiriéndole un carácter ecléctico y estilo academicista que implica el cierre de los arcos y la construcción de un entresuelo para destinar la planta baja a una tienda y el resto del edificio a vivienda burguesa. Vicent Castell lleva a cabo la remodelación pictórica, quien conserva las alegorías de Oliet e incorpora motivos pompeyanos. **En 1984 se declara monumento histórico-artístico.** La Universidad Jaume I adquirió en noviembre de 1999 el edificio para recuperarlo para la ciudad como centro de desarrollo cultural y educativo.



Mercado Central



Bello edificio del primer tercio del siglo XX en el que adquirir todo tipo de productos de la huerta y mar valencianos. En 1985 se produjo una remodelación del mercado, que, entre otras mejoras, incluía una nueva remodelación de la plaza Santa Clara, con aparcamiento subterráneo.

Colorido, bullicioso, divertido, sorprendente, el mercado se convierte en parada obligatoria, una caja de sorpresas que nos ayudará a comprender el carácter mediterráneo y extrovertido de la ciudad que visitamos.




Casino Antiguo

En el número uno de la Puerta del Sol se alza un edificio de notable belleza, una joya arquitectónica indispensable. El primer casino de la ciudad tuvo su ubicación en la calle Caballeros, tras su fundación como entidad en 1814 de la mano del barón de Benicásim. En 1876 cambia su denominación por Casino Antiguo y se traslada a su actual emplazamiento, ocupado entonces por el Palacio de los Tirado. El edificio que ocupaba fue reformado totalmente en 1922 dotándolo de su aspecto actual. Ejemplo de edificio significativo por su función, ubicación y como caso muy bien resuelto, de un proyecto de reforma. Actualmente ha dejado de ser un círculo cerrado y exclusivo para convertirse en un **agradable lugar para la tertulia cultural y culinaria.**




Teatro Principal

Constituye, después de haber sido reformado, restaurado y modernizado, **uno de los centros culturales más importantes de la ciudad**. De construcción reciente (finales del siglo XIX) y, de acuerdo con el gusto de la burguesía local, es de estilo neoclásico en su exterior. Conserva pinturas de Pere Ferrer y Francesc Pérez Olmos y destaca el telón principal. El teatro se encuentra situado en la plaza de la Paz, que **tiene un quiosco-bar de estilo modernista**. En la misma plaza hay diversos edificios, casi todos del mismo estilo, dignos de su atención: la Casa *del Sord*, la de Balaguer, la Casa de los Dávalos... todas se han restaurado recientemente.



Edificio de Correos y Telégrafos

Es un edificio administrativo construido en el año 1932, obra de los arquitectos Demetrio Ribes Marco y Joaquín Dicenta Vilaplana. Situado en un punto estratégico del entramado urbano de Castellón, con la Avenida de Jaime I al sur y la plaza de Tetuán al norte, su implantación como edificio exento queda reforzada por un volumen de tres plantas con las cuatro esquinas redondeadas que produce una imagen muy unitaria y de gran contundencia. La iniciativa del edificio de correos de Castellón forma parte de un programa estatal de 1909 con el que se pretendía dotar de un nuevo edificio para esta actividad a cada una de las capitales de provincia. **El ladrillo, la cerámica y el vidrio constituyen los principales elementos de las fachadas** de esta construcción, que recuerda la tradición musulmana.



La plaza de la Independencia y La Farola

En la plaza de la Independencia encontramos uno de los hitos más interesantes de Castellón: la Farola, que da nombre a esta plaza en el ámbito popular. La Farola fue realizada en 1929 y construida por el arquitecto Maristany sobre el **lugar exacto donde se coronó la imagen de la patrona de la ciudad**, Santa María de Lledó. La Farola reina en la plaza y, a su alrededor, se levantan importantes construcciones. En el número 7 nos encontramos con la **Casa de las Cigüeñas**. Construida en 1912, ha sido calificada como la edificación más decididamente modernista. Consta de planta baja, dos alturas y desván. Si desde un punto de vista estructural ofrece una fachada sencilla, la ornamentación a base de cerámica le otorga una policromía que la hace llamativa. A su lado, en el número 5, podemos ver la **Casa Alcón**. Ofrece igualmente detalles modernistas, aunque mezcla ciertas pinceladas góticas y una decoración propia de la escuela vienesa.

Torre dels Alçaments

Los vestigios de la torre *dels Alçaments* se hallan actualmente en un aula-museo subterráneo, con acceso por la plaza de las Aulas. Fue descubierta recientemente y constituye el **único vestigio significativo de la fortificación medieval de la ciudad**. La sección de torre conservada corresponde a la base de uno de los portales del recinto amurallado de Castellón.



Castellón paso a paso ◀

Monumentos

Muralla Liberal

Los tramos de las únicas murallas que se conservan actualmente en la ciudad de Castellón de la Plana **fueron levantados en 1837 sobre las murallas medievales existentes**, después del asedio al que la ciudad se vio sometida por parte de las fuerzas carlistas, durante julio de ese mismo año. Hacia 1855, y una vez pasado ya el peligro generado por las guerras, fueron derribadas pero de nuevo fueron levantadas durante las II Guerras Carlistas.





Basilica de Lledó

Aunque se encuentra lejos del centro histórico, no por eso la Basílica de Lledó deja de ser urbana. Está situada al final de un maravilloso paseo, ahora en una zona de pleno crecimiento urbano, donde se encuentra el parque Rafalafena y el Auditorio y el Palacio de Congresos, con lo cual se convierte en un espacio de ocio y esparcimiento importante. El origen de la basílica actual se remonta a una capilla del siglo XIV que **se erigió en honor del descubrimiento de la imagen hecho por el agricultor Perot de Granyana**, que es, desde 1922, la patrona de la ciudad. La ermita ha tenido continuas ampliaciones y mejoras, la fachada actual es del siglo XVI. En su interior hay una serie de azulejos que representan las ermitas de todo el término municipal, además de pinturas, manteles y tallas de los siglos XVII y XVIII y piezas de orfebrería. De época actual hay un retablo de Traver Calzada muy interesante. En la plaza exterior hay algunos ejemplares del *lledoner*, que es el árbol simbólico de la ciudad.



Concatedral de Santa María

Fue devastada durante la Guerra Civil española de 1936 y demolida durante la posguerra. **De la construcción original solo quedan las tres puertas.**

El arquitecto Vicente Traver empezó la restauración y en los últimos años se le dio un gran empujón siguiendo el estilo gótico.

La iglesia original comenzó a construirse en el siglo XIII y fue reconstruida nuevamente después de un incendio en el siglo XIV. Tiene obras artísticas importantes entre las cuales destacamos la Purísima de Esteve Bonet y cuadros de Ribalta y Oliet. Muy valiosas son algunas de sus obras de orfebrería valenciana, especialmente cruces procesionales del siglo XVIII.




Iglesia de la Sangre

Integrada como un todo en el Palacio de la Diputación, está la iglesia de la Purísima Sangre. Fue destruida en 1936 y reconstruida en 1956. La actual reconstrucción, aunque respeta en parte el trazado primitivo, apenas refleja la importancia del edificio anterior. El edificio primitivo de la Cofradía de la Purísima Sangre fue construido entre los siglos XVI y XVII. **La fachada actual conserva parte de los elementos originales**, correspondiente al tipo de portada retablo.

La iglesia se compone de un espacio central en planta octogonal cubierto con cúpula.

Castellón paso a paso ◀

Monumentos religiosos



Iglesia de San Nicolás

Pequeño templo asentado en el solar que, según la tradición, **acogió la antigua mezquita de la ciudad medieval**. Las primeras noticias de celebración de misas cristianas en este lugar se remontan al 1536, aunque el actual aspecto de la iglesia es el resultado de sucesivas reformas ejecutadas desde el siglo XVI hasta el XX.

Edificio de arquitectura popular en sus inicios, ha sufrido sucesivas modificaciones, adoptando de este modo las modas y formas arquitectónicas de las diferentes épocas en que se reformó.



1.



2.

Plazas y jardines

El visitante comprobará que, posiblemente, los mejores jardines de la ciudad son su propia huerta. No obstante, conviene que visite el **Parque Ribalta**. Es la mejor muestra de jardín urbano de nuestro entorno. Construido a principios de siglo XX con la influencia romántica, dispone de una gran variedad botánica y algunas esculturas entre los caminos, de los cuales destacan las del pintor Ribalta. Hay un templete, un recinto llamado la Pérgola donde se celebran toda clase de actos, un estanque, unos bancos de cerámica modernistas y estatuas de músicos célebres: Tárrega, Albéniz, Falla...

De principios de este siglo data el más nuevo de nuestros parques pero ya uno de los más emblemáticos, el **Parque de Rafalafena**.

1. Parque Ribalta. Banco modernista

2. Parque Ribalta. Estanque

3. Parque Ribalta. Escultura del pintor Ribalta

4. Parque Rafalafena

Castellón paso a paso ◀

Plazas y jardines



3.



4.

Ubicado en la Avenida Lidón, es el único parque de la ciudad que se caracteriza por ser un recinto cercado. En su interior podemos encontrar distintos espacios, de los cuales destaca especialmente su anfiteatro, su fuente y su cafetería.

Si el visitante se acerca al Grao de Castellón, no debe perderse el **Parque Litoral**. Las dunas mediterráneas y el bosque, permiten ofrecer a los castellonenses un espacio natural de ocio y recreo. El ambicioso proyecto presenta un paseo a lo largo de los 1.800 m. de playa con el que se logra acercar el mar al paseante y al bañista. A través de diferentes elevaciones y desniveles se pretende recrear las dunas características de las playas valencianas, a la vez que el relieve sirve para establecer el recorrido del paseo.



1.



2.

Entre los diferentes jardines que pueden visitar, también mencionaremos el del **Geólogo Royo**, el de **Mérida** y el del **Pinar del Grao** con zona de ocio y un campo de golf. En sus alrededores hay parajes que vale la pena visitar y donde se puede pasear tranquilamente, como en el **Molí de la Font**, con un nacimiento de agua clara y sana.

Pasear por Castellón es ir casi de plaza en plaza. Son pequeñas, como corresponde a una ciudad que desde no hace mucho tiempo tenía muy pocos habitantes. Una de las principales plazas, en pleno centro de la ciudad, es la **plaza Santa Clara**, donde se erige un monolito del escultor Lorenzo Poy con la historia y las figuras clave de la ciudad. En el porche de esta plaza se celebran muchos actos festivos y lúdicos.

La **plaza Tetuán** es de las más pequeñas. En ella podemos encontrar una escultura de Minerva que puede sorprender al visitante por su modernidad.

1. Detalle monolito. Plaza Santa Clara
2. Parque Geólogo Royo
3. Plaza Huerto Sogueros
4. Plaza del Mar

Castellón paso a paso ◀

Plazas y jardines



3.



4.

Muy cerca encontramos la **plaza Huerto Sogueros**, plaza peatonal en la que sobresale la escultura *Les Cordeliers* de Juan Ripollés. La plaza está construida sobre un huerto de cáñamo, antaño motor económico de la ciudad.

La **plaza de la Paz**, alrededor del quiosco modernista, donde los castellonenses pueden encontrar una zona agradable para el ocio, está rodeada por edificios de gran interés arquitectónico entre los cuales destaca el Teatro Principal.

Otra pequeña y emblemática plaza es la **plaza de las Aulas**. En este lugar encontramos los vestigios de la **Torre dels Alçaments**, los únicos rastros significativos de la fortificación medieval de la ciudad. Bajo el pilón de piedra hay un museo subterráneo en el que se exponen más restos de la fortificación hallados durante las excavaciones.

Ya en el distrito del Grao, la **plaza del Mar** es el inicio de la zona lúdica a la fachada marítima urbana del puerto. Hay unos edificios neomorunos y una zona de recreo con restaurantes y bares. Al lado del Real Club Náutico se puede practicar toda clase de actividades marítimas: velas, piragüismo, natación...



1.



2.

Ruta de la cerámica

Usar cerámica es casi una manera de pensar y de vivir, que nos ha acompañado siempre a los castellonenses. Es tradición y es modernidad, ya que tanto en nuestra esfera doméstica como en la arquitectura o el urbanismo ha estado tradicionalmente presente en la vida de la ciudadanía.

Con el transcurso de los años y gracias a los esfuerzos realizados por parte de las empresas fabricantes (no olvidemos que la industria cerámica española se ubica en más de un 90% en Castellón y provincia) en materia de inversiones para readaptarse a los avances tecnológicos e incluso desarrollar nuevas tecnologías capaces de obtener innovaciones líderes en el mundo, **la cerámica brilla hoy con luz estelar y sigue siendo un material de alto consumo a nivel mundial**, no sólo por la alta tecnología que se emplea


1. Palau de la Festa
2. Casa modernista. Plaza de la Independencia
3. Plaza Ágora. Campus Universitario
4. Paranimf. Campus Universitario
5. Sambori. Plaza Huerto Sogueros
6. Detalle fuente del Pez. Zona de ocio, Puerto Azahar

Castellón paso a paso ◀ Ruta de la cerámica


Castellón es una ciudad referente en el ámbito de la cerámica.



3.



4.



5.

para su fabricación y decoración, sino por la capacidad que tiene como solución para la arquitectura, el urbanismo y el hábitat. En este sentido, Castellón es modelo y parada obligatoria para quien quiera conocer la variedad y versatilidad de usos de la cerámica en la ciudad.



6.

monumentos



Ayuntamiento
964 355 100 / www.castello.es



El Fadri
964 227 556



La Llotja del Cànem
964 728 833



Mercado Central



Casino Antiguo
964 225 800 / www.casinoantiguo.com



Teatro Principal
964 723 602 / www.culturalcs.com



Edificio de Correos



La Farola



Muralla Liberal



Torre dels Alçaments

monumentos religiosos



Basílica de Lledó
964 220 482 / www.basilicadelledo.es



Concatedral de Santa María
964 223 463 / www.concatedral.com



Iglesia de la Sangre



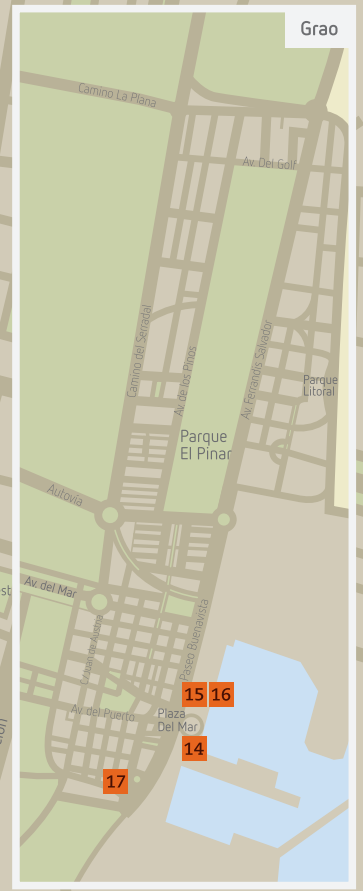
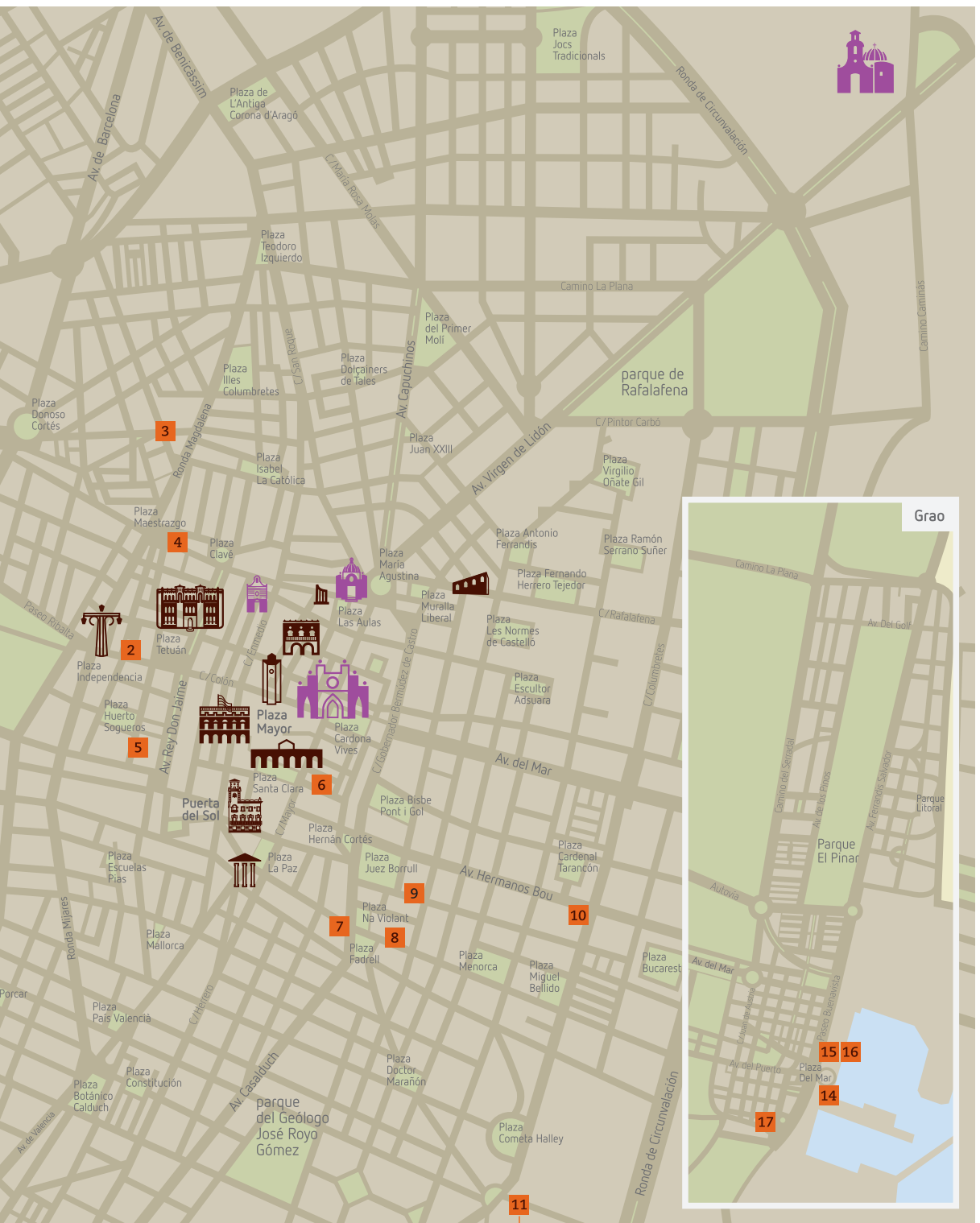
Iglesia de San Nicolás

Ruta de la cerámica

- 1** Parque Ribalta. Mobiliario y fuentes.
- 2** Plaza de la Independencia. La Farola y casas modernistas.
- 3** Ronda Magdalena. Semáforo inteligente y pavimento cerámico.
- 4** Plaza Maestrazgo. Juegos infantiles.
- 5** Plaza Huerto Sogueros. Juegos infantiles.
- 6** Plaza Santa Clara. Pavimento cerámico.
- 7** Plaza Fadrell. Juegos infantiles interactivos.
- 8** Plaza Na Violant. Decoración arquitectónica, trencadís.
- 9** Espai d'Art Contemporani. Cafetería.
- 10** Museo de Bellas Artes. Colecciones y centro de documentación cerámica.
- 11** El Palau de la Festa. Fachada ventilada. 1500 paneles cerámicos de colores.
- 12** Estación de Renfe. Fuente y mural.
- 13** Campus Universitario. Plaza Àgora, Itc, Espaietc, Paranimf, Facultad de Medicina, Walhalla.
- 14** Plaza del Mar y Torre del Mar. Revestimiento clásico.
- 15** Juego de la Oca. Mural gigantesco. Juego infantil.
- 16** Fuente del Pez. Escultura fuente. Técnica trencadís*.
- 17** Iglesia de San Pedro. Fachada decorada con murales cerámicos.

* Mosaico formado por trozos irregulares de cerámica.





- ◀ Islas Columbretes
- ▶ Paraje de la Magdalena



Parajes naturales

El Desierto de las Palmas

Islas Columbretes

Paraje de la Magdalena

Castell vell

Molí de la Font

Ermitas del Caminás





Desierto de las Palmas

Un punto recomendable para visitar en los alrededores de Castellón de la Plana es el Desierto de las Palmas. Se trata de un antiguo lugar de retiro carmelitano situado en la sierra litoral del mismo nombre. Los atractivos principales son las construcciones religiosas, el entorno natural, **–declarado paraje natural–** y la vista que ofrece desde las alturas.

Parajes naturales ◀ El Desierto de las Palmas



Es de obligada visita el Centro de Información de La Bartola, situado en una antigua masía rehabilitada en 1994 y que se ha convertido en el lugar donde se puede obtener información acerca del Parque Natural.

www.parquesnaturales.com

tel. 964 760 727

El conjunto religioso está situado a unos 500 m. sobre el nivel del mar y tiene diversas dependencias. El antiguo convento, hoy en ruinas y de claro sabor romántico, es de finales del siglo XVII y se encuentra muy cerca del actual hábitat del siglo XVIII. El visitante también puede subir en coche o a pie hasta el Bartolo, que es la cima culminante con sus 729 m. **Desde lo alto se divisan el litoral y las tierras del interior** hasta la segunda cima máxima de la Comunidad Valenciana, que es el Peñagolosa.





Columbretes

Cerca de las costas de Castellón, a 30 millas náuticas (60 km.), se sitúa las antiguas Islas de las Serpientes, ahora Columbretes, un **pequeño archipiélago de origen volcánico** a medio camino entre la Península y las Baleares. Este archipiélago, por su aislamiento y excelente estado de conservación alberga varias especies animales y vegetales escasas en el resto del Mediterráneo como la gaviota de Audouin, el halcón de Eleonora o la escasísima reseda hookeri y un número considerable de especies únicas en el mundo como la lagartija de Columbretes o la alfalfa arbórea.




Parajes naturales ◀

Islas Columbretes

En esta reserva se puede navegar, pescar o bucear aunque con limitaciones y después de obtener los permisos pertinentes. No obstante, la simple observación de su belleza compensa la larga travesía por mar.

www.parquesnaturales.com

tel. 964 288 912



Entre los visitantes que las frecuentaron destacan griegos y romanos, siendo los fareros sus únicos habitantes desde mediados del siglo XIX hasta 1975. Por todo ello fueron protegidas en 1988. El conjunto de islas, habitado actualmente únicamente por un guarda y un botánico, está formado por la **isla Grossa**, que tiene forma de herradura, de unos 700 m. de largo y dispone de un faro y una casa, refugio de los guardas y un pequeño cementerio. Después están la **isla Ferrera**, la **isla Foradada** y los **islotes de la Senyoreta**, el **Mascarat** y el **Carallot**.



Paraje de la Magdalena

El cerro en cuya cima se sitúa el Ermitorio de la Magdalena, aflora sobre la llanura litoral de la Plana de Castellón y cabe encuadrarlo en el ámbito de los relieves de la cordillera del Desierto de las Palmas. Desde su cima **se dispone de una amplia panorámica de la planicie costera y del litoral de Castellón**, ofreciendo, en días claros, magníficas vistas.

Castell Vell

Situado en el cerro de la Magdalena y a 4 km. de la ciudad, este castillo –con ocupación humana desde el neolítico– fue ocupado por el Cid y, más tarde, por el rey aragonés Pedro I a finales del siglo XI. En **sus restos**, que **pueden datarse entre los siglos XII y XIII**, se pueden distinguir todavía claramente tres recintos diferenciados, según el esquema habitual de muchos castillos musulmanes.

Parajes naturales ◀

Paraje de la Magdalena

Castell Vell

Molí de la Font



Molí de la Font

El Molí de la Font es una **fuentes de agua dulce** que está ubicada en el paraje de la Font de la Reina junto a la ermita de Sant Francesc de la Font. En el Molí de la Font se puede observar una **gran diversidad de fauna y flora**, como murciélagos, zorros, musarañas e incluso una gran variedad de algas y peces de agua dulce y salada.



1.



2.

Ermitas

Si el visitante no quiere alejarse de la ciudad y prefiere hacer largos paseos tranquilamente, puede hacer un recorrido que lo lleve hasta las distintas ermitas del término municipal castellonense. Casi todas se sitúan a lo largo del Caminás, camino que sigue el trazado de una antigua calzada romana. Entre las más importantes podemos mencionar la ermita de **San Jaime de Fadrell** cuyas primeras noticias aparecen ya en el año 1178. Habitada por romanos y árabes, pasa por épocas de esplendor sobre todo en la Edad Media. Está situada a unos 3 km. del centro urbano.

Otras ermitas son la de **San Isidro** y **San Pedro** en el Camino Viejo del Mar y construida por una donación del año 1633; la de **Sant Roc de Canet**, que es del 1652 y se construyó a partir de una antigua alquería; la de **Sant Francesc de la Font**, situada a pocos metros de la acequia Mayor y del

1. Sant Francesc de la Font
2. Sant Roc de Canet
3. Interior Sant Roc de Canet
4. Santa María Magdalena
5. San José del Censal

Parajes naturales ◀

Ermitas del Caminás



3.



4.

Molí de la Font, la fundación de la cual es de 1748. Los Caballeros de la Conquista convirtieron esta última ermita, después de su reconstrucción, en un lugar de ceremonias para ensalzar la tradición local. Y, por último, la ermita de **San José del Censal**, construida a partir de 1685 y bendecida en 1689, en el cruce del Caminás con el camino de Villamargo.

La más importante de las ermitas castellonenses es, sin duda, la de **Santa María Magdalena**. Situada sobre una colina, a unos 5 km. de la ciudad, ubicada en el antiguo poblado de Castalia, junto a los restos del segundo recinto del castillo de época del rey Jaime I, al que pertenece la actual torre. Con los años ha sido objeto de numerosas obras y reformas hasta que en 1758 se reconstruye, dejándolo con el aspecto actual, formado por ermita, hospedería y torreón adosado. Durante las fiestas mayores de la ciudad se hace una romería desde la ciudad a esta ermita. Es un lugar de visita obligada que ofrece al visitante una vista sobre la Plana y la antigua población medieval.



5.

Ermitas del Caminàs

Ermita
Font de la Salut

Desierto
de las Palmas

Ermitorio
de La Magdalena

Ermita
Sant Francesc
de la Font

Molí de la Font

Ermita
Sant Roc
de la Donació

Parc
del Meridà

Ermita
de Sant Roc

Ermita
Lledonera
del Senillar



Autopista del Mediterráneo

Caminó de Algepsar

N 340

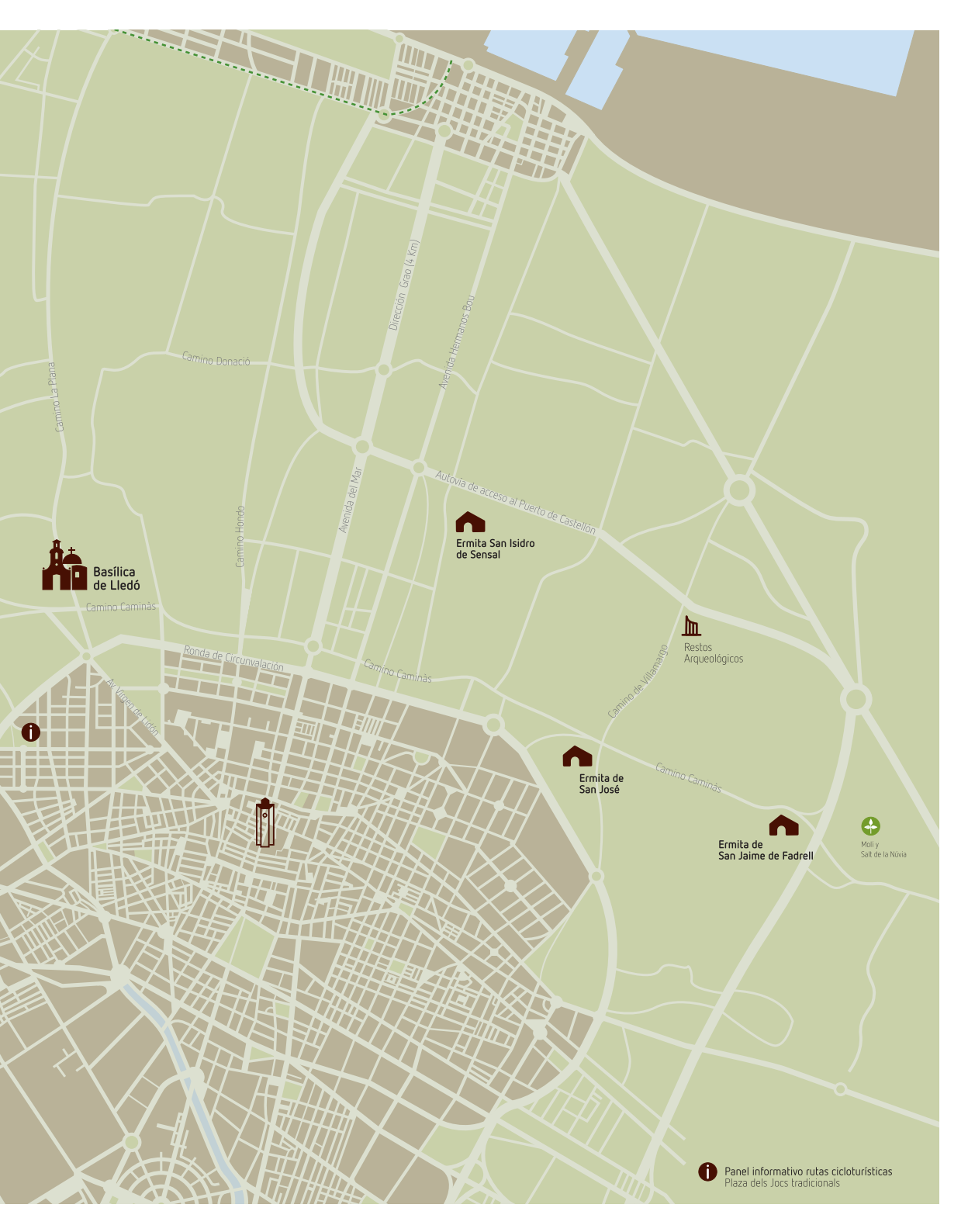
Via del Tren

Via del Tren

617 20

Caminó de l'Alfons

Caminó de En Riera



Basilica de Lledó



Ermita San Isidro de Sensal



Restos Arqueológicos



Ermita de San José



Ermita de San Jaime de Fadrell



Moll i Salt de la Nova



**Panel informativo rutas cicloturísticas
Plaza dels Jocs tradicionals**

- ◀ Playa del Pinar - Parque litoral
- ▶ Fuente del pez. Zona de ocio, Puerto Azahar



Mirando al mar

El Grao
Las playas





El Grao

El Grao, nombre con que se designa tanto al distrito marítimo como al puerto, se encuentra a escasos 4 km. del núcleo urbano. En este distrito podemos encontrar algunos de los mejores restaurantes especializados en productos del mar.

El conjunto formado por la plaza del Mar, el Muelle de la Costa, el Real Club Náutico y las dársenas del puerto pesquero y el comercial constituyen un considerable atractivo.

La **plaza del Mar** se ha erigido como punto de encuentro tanto de turistas como de castellanenses. En ella, además de múltiples puntos de restauración, podemos encontrar el



1.



2.


Mirando al mar ◀

El Grao

Edificio Moruno, de arquitectura de estilo árabe. Actualmente cumple una doble función: por un lado es la sede de la Fundación Port Castelló y por otro, es un local utilizado para exposiciones, presentaciones, etc.

Un agradable paseo por el **Muelle de la Costa** le descubrirá el antiguo **faro** del Grao. Inaugurado el 12 de julio de 1917, contaba con un alcance de 13 millas y su torre se elevaba más de 15 metros sobre el mar. En 1967 el Proyecto de Señales Marítimas asigna a Castellón un mayor alcance geométrico imposible de conseguir con el faro existente, lo que obliga a construir una torre para esta función.

Otro de los lugares que se propone es el recorrido hacia el mar.



3.



1.

Actualmente, este faro se ha restaurado y trasladado piedra a piedra al muelle de costa, ubicándolo dentro de un pequeño foso de carácter decorativo y quedando situado en la zona lúdica frente a los multicines.

Asimismo, cualquier visitante que se acerque al Grao no debe perderse el **Museo de la Mar**, fantástico espacio para conocer todo lo relacionado con el arte de la pesca.

La actividad deportiva del Grao se encuentra centralizada en el **Real Club Náutico**, situado en un extremo del paseo marítimo.

1. Antiguo faro
2. Planetario
3. Campo de golf
4. Puerto deportivo

Mirando al mar ◀

El Grao



2.



3.



4.

Al otro extremo, en dirección a Benicasim, están el Paseo Marítimo, el Planetario, el campo de golf, el minigolf y el aeródromo, donde se pueden practicar muchas actividades al aire libre. Una de las aficiones más arraigadas en el Grao es la colombofilia. También se pueden practicar la vela, la pesca en diversas especialidades, el piragüismo, el kitesurf,...



Las playas

Los visitantes que se acercan a Castellón pueden disfrutar de tres playas situadas en el distrito marítimo de El Grao. **La calidad de sus aguas, las excelentes instalaciones y su cercanía a la ciudad las convierten en tres paraísos** al alcance de cualquier visitante que decida disfrutar de la ciudad. Las playas están dotadas de servicios de duchas y lavapiés, zonas deportivas (porterías, redes de vóley), recintos recreativos con juegos para los niños, servicios de socorrismo y salvamento, etc.

Mirando al mar ◀

Las playas



En los últimos años, las playas de Castellón han recibido un impulso definitivo con la obtención de diversas certificaciones de calidad turística que pone de relieve la excepcionalidad de estas playas.

También se puede disfrutar durante la mayor parte del año de una gran variedad de deportes acuáticos como kitesurf, windsurf, vela, surf, kayak,... que satisfecerá al más exigente deportista.

Asimismo, **en época estival se convierten en una zona de ocio** con completos programas para disfrute de los visitantes. Se puede disfrutar desde obras de teatro a pequeños conciertos pasando por cine en la playa.





Playa del Pinar – Parque litoral

La Playa del Pinar arranca en el límite septentrional del Puerto de Castellón y en su primer tramo llega hasta el cruce del Camino de la Plana. Amplios viales y espacios de aparcamiento hacen sumamente accesible este tramo de la costa castellanense. La zona ha sido objeto de un profundo proceso de remodelación que respeta su carácter de playa amplia, con grandes superficies a disposición de los ciudadanos y dando prioridad a los bañistas frente a los coches. Asimismo, se le ha dotado de más zonas verdes para el usuario de la playa. Tras las obras, la ciudad puede ofrecer a sus vecinos y visitantes el nuevo **Parque Litoral**, el cual ha mejorado el conjunto de la Playa del Pinar.

Mirando al mar ◀

Las playas

El Planetario constituye una de las ofertas más interesantes de la Playa del Pinar. Ubicado apenas a unos metros de la arena, prácticamente en el nacimiento de la zona de baño, su inconfundible cúpula blanca se presenta como una referencia visible desde prácticamente toda la Playa.





Playa Gurugú

Como Playa del Gurugú se conoce al tramo del litoral castellonense existente entre el cruce del Camino de la Plana (y desembocadura de la acequia *de l'Obra*) hasta la desembocadura del Río Seco. Se trata de una **playa extensa y amplia**, que limita con el mar y con el Paseo Marítimo que flanquea la carretera entre Castellón y Benicasim.

Durante el verano, esta playa presenta una gran actividad tanto de ocio como turística. En ella tienen lugar los principales eventos como la celebración de las fiestas de San Juan o el cine de verano. Además, se convierte en punto de referencia para los turistas ya que en ella se habilita el punto de información turística central.

Mirando al mar ◀

Las playas



Playa del Serradal

La Playa del Serradal discurre entre la desembocadura del Río Seco y el límite con el término municipal de Benicasim. En este tramo, la playa sigue estando separada de la carretera por un paseo marítimo, lo que permite un fácil y seguro acceso a la zona de arena, completamente separada de la carretera que discurre entre el Grao y Benicasim. El elemento diferenciador más importante de esta playa es la **existencia de una zona de protección dunar**, donde se ha desarrollado vegetación y en la que nidifica el Chorlitejo patinegro. El Plan de Regeneración Dunar fue puesto en práctica durante el año 1990 y ha dado como resultado la existencia de pequeñas dunas móviles y semifijas. Esta medida de protección medioambiental es compatible con su uso como zona de baño, gracias a la buena señalización y a la sensibilidad del público, el cual puede acceder a la orilla siguiendo unos caminos perfectamente marcados y visibles que discurren entre las pequeñas dunas y las plantas.



Arte vida y tradición

Vida cultural

Deportes

Fiestas

Cocina mediterránea

Artesanía



espacios deportivos



Piscina Provincial
964 270 370



Piscina Olímpica
964 240 743



Piscina del Pinar
964 236 512



Centro Excursionista de Castellón
964 234 490 / www.cecs.es



Club de tenis
964 223 046
www.clubdeteniscastellon.wordpress.com



Club Golf Costa Azahar
964 280 979 / www.golfcostadeazahar.com



Complejos Deportivos

- 1- Gaetà Huguet 964 257 584
- 2- Castalia 964 256 086
- 3- Chencho 964 760 919
- 4- Sindical 964 252 040
- 5- Rafalafena 964 766 813
- 6- Grapa 964 260 963
- 7- Emilio Fabregat 964 287 265
- 8- Grao 964 285 441



Real Club Náutico
964 282 520 / www.rcncastellon.es



Campo de Tiro San Huberto
964 281 327 / www.sanhuberto.org



Aeroclub
964 282 314 / www.aeroclubcastellon.com



Hípica

- 1- Pony Club 964 766 235
www.ponclubcastellon.com
- 2- Sociedad Hípica de Castellón 637 506 990



Pabellón Polideportivo
Ciudad de Castellón
964 253 104

espacios culturales





**Auditorio y
Palacio de Congresos**

**Centro
Municipal
de Cultura**

**Teatro
del Raval**

**M
Museo
Etnológico**

**Teatro
Principal**


**Espai
d'Art
Contemporani**

**MUSEU
Museo de Bellas
Artes**

Grao

Planetario

**Museo
de la
Mar**



Cultura

Con el inicio del siglo XXI, la ciudad y las tierras castellanenses han visto surgir, en enero de 2001, la nueva sede del **Museo de Bellas Artes** de Castellón (tel. 964 72 75 00). Un museo en el que confluyen los fondos que inicialmente formaron el Museo Provincial de Bellas Artes de Castellón creado en 1845, la colección artística de la Excma. Diputación Provincial de Castellón y diversos depósitos (Museo Nacional del Prado), donativos y legados, o la importante colección de óleos de diez santos fundadores pertenecientes al taller de Zurbaran, que fueron cedidos por el Real Convento de Monjas Capuchinas de Castellón en 2005. El edificio, obra de los arquitectos Tuñón y Mansilla, ha sido merecedor de diversos premios de arquitectura. Su presencia arquitectónica y su ubicación en una de las principales arterias de la ciudad lo convierten en uno de los edificios más emblemáticos e identitarios de la ciudad.

Arte, vida y tradición ◀

Vida cultural




Castellón de la Plana siempre ha sido una ciudad con una discreta pero intensa vida cultural. La música, en sus varias manifestaciones ya sea popular o clásica, las artes plásticas o el cine y el teatro han animado la vida de sus ciudadanos.

El **Espai d'Art Contemporani, EACC**, (tel. 964 72 35 40) muestra exposiciones de arte vanguardista tanto de autores valencianos como nacionales e internacionales. Se presenta como un lugar vivo que, además de mostrar el arte contemporáneo más actual, quiere ser el motor de difusión y popularización de este, haciéndolo más accesible a todos los públicos.






El **Museu de la Mar** (tel. 964 73 74 33) ofrece a la ciudad la posibilidad de conocer y entender sus raíces marineras. En este Museu se muestran piezas y fotografías que tienen relación con el Puerto de Castellón, su actividad y con la pesca en las Islas Columbretes. La Asociación Cultural *Mar i Vent* ha realizado el trabajo de restauración y mantenimiento de las diferentes piezas relacionadas con el mundo del mar, las cuales han sido donadas por particulares.






El **Museo Etnológico** (tel. 964 23 98 78) posee varias colecciones de elementos tradicionales referidos principalmente a las labores del campo. Cruzar las puertas del número 25 de la calle Caballeros, la Casa Matutano, supone abrir una página imborrable de la historia y tradiciones de Castellón. Y es que pocos recintos de nuestra provincia pueden presumir de albergar tanta historia entre sus paredes como el Museo Etnológico Municipal de Castellón. El mismo en cuya primera planta se firmaron *Les Normes de Castelló*, en 1932, o el que fuera sede durante años de la colección del Museo de Bellas Artes. La colección municipal cuenta con más de 2.500 piezas, entre las que destaca una lápida funeraria de la época medieval, mientras que el resto de objetos pertenecen a finales del siglo XIX.



El **Teatro Principal** de Castellón (tel. 964 72 36 00), inaugurado el año 1894, es un espacio emblemático y representativo de la cultura, con una antigua tradición entre los castellonenses. Recuperado para la ciudad, contiene nuevamente espectáculos teatrales y culturales del más alto nivel.

El **Auditorio y Palacio de Congresos**, además de dos grandes salas para conciertos sinfónicos y de cámara, incluye espacios e instalaciones para la celebración de congresos.

Arte, vida y tradición ◀
Vida cultural





El **Teatro del Raval** (tel. 964 23 91 96) ofrece una programación ecléctica y variada a lo largo del año.

El **Planetario** (tel. 964 28 29 68) fue el primer edificio de estas características que se construyó en la Comunidad Valenciana y se ha constituido en uno de los ejes principales en cuanto a divulgación científica se refiere.

Arte, vida y tradición ◀

Vida cultural



El **Centro Municipal de Cultura**

(tel. 964 22 46 27) tiene una sala de exposiciones, un anfiteatro, sala de conferencias, etc. y también contiene el Ateneo (tel. 964 22 46 27) que realizan asiduamente actividades como ahora conferencias y conciertos.

Paralelamente a estos centros hay bibliotecas públicas, cines y galerías de arte que, de forma regular, realizan distintas actividades.




Deportes

Durante los últimos años, **Castellón ha favorecido especialmente la faceta deportiva de la ciudad** tanto con la celebración de grandes eventos deportivos como por la potenciación de la construcción y uso de instalaciones deportivas. Los deportes que se pueden practicar en Castellón se agrupan en dos bloques. Los que se practican en recintos cerrados como las piscinas, gimnasios o estadios, y los que se practican al aire libre. De los primeros, tenemos, entre otros, el Estadio de Castalia, la Piscina Olímpica y el Complejo Polideportivo Chenko, además de las otras instalaciones diseminadas por toda la ciudad que incluyen campos de fútbol e instalaciones diversas como el Pabellón Polideportivo Ciudad de Castellón, por decir alguno, ya que es imposible en esta guía mencionar los numerosos gimnasios o clubes de tipo privado que hay en la ciudad.

Arte, vida y tradición ◀

Deportes



Por lo que respecta a las actividades que se practican al aire libre, además de poder practicarse de forma independiente, hay clubs que ofrecen instalaciones, asesoramiento o ayuda. Mencionaremos el Centro Excursionista de Castellón, de larga tradición montañera; el Aeroclub, situado en el Grao y con diversas actividades aéreas; el Real Club Náutico, donde se puede practicar desde vela hasta piragüismo o la pesca; el Moto Club o el Club de Tenis. Y otros clubs donde el visitante podrá ir o sobre los cuales **podrá pedir información al Patronato de Deportes** (tel. 964 23 65 12).




Magdalena



La fiesta grande de la ciudad de Castellón es sin duda la **Magdalena**. Se celebra siempre el tercer sábado de cuaresma, lo que significa que no cuenta con un día fijo en el calendario. Considerada como una de las fiestas mediterráneas más importantes, la Magdalena, declarada **fiesta de interés turístico internacional**, comienza con la Cabalgata del Pregón: un desfile en el que el pregonero invita a ciudadanos y visitantes a participar en todos los actos de la semana festiva.





Durante los días de celebración, la ciudad se inunda de actividades: conciertos, feria taurina, actos religiosos, deportivos, *mascletaes* y, lo que es considerado el epicentro de las fiestas, la **Romería de les Canyes**. El domingo, todos los castellanenses, llevando una alta caña rematada con una cinta de seda verde, se desplazan desde la Plaza Mayor hasta la ermita de la Magdalena. Y por la tarde, la jornada culmina con el desfile de las *Gayatas*, carrozas de luz que recuerdan las farolas utilizadas por los primitivos castellanenses cuando bajaban de la montaña para establecerse en la Plana.



Otra de las fiestas que ocupan un lugar destacado en el calendario son las celebradas en honor a la patrona de la ciudad: la **Virgen de Lledó**. Estas fiestas tienen lugar el primer fin de semana de mayo y en este caso, sí tienen carácter religioso.

Ya con la llegada del verano, el 29 de junio, el distrito marítimo vive con especial intensidad estas fiestas. Todo el Grao se viste de fiesta para la celebración de diversos espectáculos. Son las **fiestas en honor a San Pedro**, patrón de la ciudad. Se puede disfrutar de una gran diversidad de actividades como la Cabalgata del Mar, la ofrenda de flores a San Pedro y la procesión marítima. Las calles del Grao se llenan de ruido y color con las diversas muestras de fuegos artificiales que se celebran en ellas; los encierros taurinos, actuaciones musicales tradicionales, espectáculos de animación, danzas y bailes con figuras alegóricas y tradicionales como protagonistas.



Todo ello se ameniza con la *Torrá de la sardina*, comida popular a base de sardinas a la plancha, pan y vino, considerado uno de los actos más emblemáticos y representativos del distrito marítimo.

Otras celebraciones que no hay que perderse son el **Carnaval** de febrero en la que la celebración religiosa del inicio de la Cuaresma se ha tornado en una fiesta popular o la fiesta de **San Juan** el 23 junio con la que se da la bienvenida al verano.

Los barrios de la ciudad celebran otras fiestas donde hay bailes tradicionales y, naturalmente, fuegos artificiales y manifestaciones musicales. Destacaremos las fiestas de la Calle San Vicente o la Calle de San Roc de Vora Séquia.



Gastro nomía

En la fiesta, cualquier tipo de fiesta, ya sea tradicional o simplemente popular, suele ir unida a la actividad gastronómica. **Nuestra ciudad ofrece una oferta gastronómica propia y representativa de las diferentes comarcas de la provincia.** Las variedades de arroces: paella (marinera, valenciana o mixta), arroz al horno (seco, garbanzos y ajos), arroz a banda (con pescado)... preparados “a la marinera”, con los ingredientes de la huerta o con los de la montaña. El pescado y el marisco fresco (sardina, boquerón, langostino, mero y galeras), el suquet de peix, o las tostadas de pescado, la caballa en escabeche... O, igualmente, toda clase de verduras en varias combinaciones, de las cuales la olla de la Plana sería un buen ejemplo. En el interior castellonense los embutidos son de calidad (morcillas de arroz) y también es propia de estas tierras la carne estofada con robellones. O, ahora que se ha puesto de moda la cocina mediterránea, se puede aprove-

Arte, vida y tradición ◀

Cocina mediterránea

El visitante encontrará en Castellón multitud de restaurantes donde podrá gozar de platos elaborados con los excelentes productos que dan la tierra y el mar.



char para degustar esas mismas verduras condimentadas simplemente con aceite de oliva y cocinadas al horno como un plato de verduras.

No debemos olvidar la gran variedad de frutas (cerezas, melocotones, peras...) que conviene saborear cuando es la temporada, o preparadas, como el arrope de algarroba, el membrillo o el dulce de la naranja. Las naranjas y mandarinas de Castellón son uno de los grandes atractivos turísticos de nuestra ciudad por su calidad, sabor y aroma. Un fruto único lleno de propiedades y vitaminas que podrá comprar recién cogido de nuestros árboles los domingos por la mañana de 9h. a 14h. desde septiembre hasta mayo en el **Mercat de la Taronja** (Plaza Fadrell, Plaza Na Violant y Plaza Pintor Porcar). Una visita obligada para todos aquellos turistas que quieran disfrutar al máximo de Castellón.



Arte sanía

La artesanía ha tenido siempre un excepcional protagonismo en las tierras castellonenses. Hoy ya no es un elemento básico pero todavía se mantiene con una notable fuerza. En la actualidad, **los artesanos no trabajan para vivir de ello, sino para mantener viva una valiosa tradición.**

La cerámica, el textil, el esparto o la talla de madera son algunos de los oficios de trabajo artesanal que, pese a la transformación industrial, existen todavía en nuestra provincia y se pueden adquirir en Castellón.

La artesanía cerámica, de la que es patente una abundante representatividad, tiene especial significación para Castellón. Nace de la artesanía del barro y los primeros hallazgos se remontan al Neolítico, aunque fueron los musulmanes quienes la mejoraron introduciendo las más refinadas técnicas de vidriado y decoración.

Arte, vida y tradición ◀

Artesanía



El cultivo del cáñamo, tanto en Els Ports como en la Plana, tuvo su momento culminante en el siglo XVIII. La elaboración de esta fibra era doméstica y se le daba multitud de aplicaciones que todavía hoy se conservan en su más puro estilo, elaborándose sogas, cordeles y alpargatas, siendo estas últimas, durante siglos, el calzado típico de nuestras gentes.

La artesanía de la madera tanto en muebles como en talla: dormitorios, consolas, imágenes, retablos... podemos encontrarla aún hoy en día en talleres artesanos ubicados en Borriol, Càlig, Cervera, Castellón y otras poblaciones.

- ◀ Peñíscola
- ▶ Museo Valltorta, Tirig



Excursiones desde Castellón





1.



2.

Excursiones

Fuera del término municipal de la ciudad, y no muy lejos de este, el visitante o el excursionista puede desplazarse con facilidad por una buena red de carreteras hasta algunos puntos de visita obligada.

Si se quieren ver **entornos privilegiados**, recomendamos el Alto Palancia, surcado por ríos mediterráneos de agua clara; la Tinença de Benifassà, con el hayedo más meridional de todo el Mediterráneo; o el Peñagolosa, que es el segundo punto más alto de la Comunidad Valenciana con 1813 m. y que tiene una gran masa boscosa. Si se quiere ver **arquitectura monumental** debe visitar Morella, que tiene una de las mejores iglesias de estilo gótico valenciano; Vilafamés donde, además de recorrer

1. Hayedo. Benifassà
2. Arco Romano. Cabanes
3. Castillo de Morella
4. Playa de Benicasim

Excursiones desde Castellón ◀



3.

- Alto Palancia a unos 50-60 km
- La Pobla de Benifassà a 125 km
- Peñagolosa a 80 km
- Morella a 110 km
- Vilafamés a 25 km
- Arco Romano de Cabanes a 26 km
- Peñíscola a 75 km
- Barranco de la Valltorta,
en Tírig a 60 km
- Alcocebre a 50 km
- Oropesa a 20 km
- Benicasim a 14 km

la villa hasta llegar al castillo, se puede visitar el Museo de Arte Contemporáneo; el Arco romano de Cabanes y Peñíscola, península fortificada por el Papa Luna donde también hay unas magnificas playas. El conjunto de **pinturas rupestres** del barranco de la Valltorta, en Tírig, **declaradas patrimonio de la humanidad por la UNESCO**, es uno de los mejores de todo el Mediterráneo y bien merece una visita a su centro de información y museo situado en las proximidades de los abrigos. Las **playas** de Alcocebre, Oropesa y Benicasim son, entre otras, de fina arena y tienen la bandera azul, muy buenas para el baño.



4.

► Información

Alojamiento

Como ciudad turística, Castellón de la Plana dispone de un amplio repertorio de hoteles que forman una oferta capaz de satisfacer a cualquier clase de cliente, desde el viajero familiar al ejecutivo y congresista.



HOTEL LUZ

C/ Pintor Oliet, 3
12006 Castellón de la Plana
Tel. 964 20 10 10 / Fax. 964 20 10 11
www.hotelluz.com

INTUR

C/ Herrero, 20
12002 Castellón de la Plana
Tel. 964 22 50 00 / Fax. 964 23 26 06
www.intur.com

CASTELLÓN CENTER

Ronda Mijares, 86
12002 Castellón de la Plana
Tel. 964 34 27 77 / Fax. 964 25 49 29
www.hotelcastelloncenter.com

NH MINDORO

C/ Moyano, 4
12002 Castellón de la Plana
Tel. 964 22 23 00 / Fax. 964 23 31 54
www.nh-hoteles.es

EUROHOTEL CASTELLÓN

C/ Pintor Oliet, 9
12006 Castellón de la Plana
Tel. 964 34 25 59 / Fax 964 34 00 82
www.eurohotelcastello.com

Clima: es típicamente mediterráneo, con temperaturas suaves durante todo el año con una media de 14°C en invierno y de 22°C en verano.

Horarios: el horario comercial habitual es de 10.00 a 13.30 h. y de 17.00 a 20.00 h., de lunes a sábado. Los grandes almacenes y centros comerciales permanecen abiertos todo el día, entre las 10.00 y las 22.00 h. Los bancos abren generalmente de 8.30 a 14.00 h. de lunes a viernes y alguna tarde o sábado.



HOTEL DEL GOLF

Playa del Pinar del Grao s/n
12100 Castellón de la Plana
Tel. 964 28 01 80 / Fax.964 28 11 23
www.hoteldelgolfplaya.com

NH TURCOSA

C/ Treballadors de la Mar, 1
12100 Castellón de la Plana
Tel.964 28 36 00 / Fax.964 28 47 37
www.nh-hoteles.es

JAIME I

Ronda Mijares, 67
12002 Castellón de la Plana
Tel. 964 25 03 00 / Fax.964 20 37 79
www.hoteljaimei.com

HOTEL H2 CASTELLÓN

C/ Carcagente, 3
12002 Castellón de la Plana
Tel. 964 72 38 25 / Fax.964 72 38 26
www.hoteles2.com

DOÑA LOLA

C/ Lucena, 3
12006 Castellón de la Plana
Tel. 964 21 40 11 / Fax 964 25 22 35
www.hoteldonalola.es



ZAYMAR

Historiador Viciano, 6
12006 Castellón de la Plana
Tel.964 25 43 81 / Fax.964 21 79 90

ROSTITS

Avda. Alcora, 73
12006 Castellón de la Plana
Tel.964 25 74 74
www.hotelrostits.com

DEL REAL

Plaza del Real, 2
12001 Castellón de la Plana
Tel. 964 21 19 44 / Fax 964 21 19 44
www.hotelreal-castellon.com

HOTEL PORT AZAHAR

Muelle Serrano Lloberas, 1
12100 Castellón de la Plana
Tel. 964 28 68 20 / Fax 964 28 68 20
www.camaracastellon.com/hotelportazahar



LOS HERREROS

Avda. del Puerto, 28
12100 Castellón de la Plana
Tel. 964 28 42 64 / Fax. 964 28 27 36
www.hotelherrerros.com

Festivos: son fiestas locales el lunes siguiente al tercer fin de semana después de Cuaresma (fiestas de la Magdalena), el 19 de marzo (San José), el 29 de junio (festividad de San Pedro) y el 9 de octubre (día de la Comunidad Valenciana)

Idioma: las dos lenguas oficiales son el castellano y el valenciano.

oficinas de turismo

Para cualquier consulta durante su estancia, dirijase a las oficinas de turismo en Castellón de la Plana de la red de Tourist Info:



Tourist Info Castellón

Calle Mayor, 76 (bajo)
12001 Castellón de la Plana
Tel. 964 35 86 88 / Fax 964 35 86 89
www.comunitatvalenciana.com
castellon@touristinfo.net



Tourist Info Grao de Castellón

Paseo Buenavista, 28
12100 Castellón de la Plana
Tel. 964 28 36 21 / Fax 964 28 32 02
www.castellonturismo.com
graocastellon@touristinfo.net

comunicaciones



ADIF Estación de Castellón.

Red ferroviaria con las principales ciudades de España, con Euromed y Alvia.
Tel. 902 24 02 02 - www.renfe.com

Aeropuerto de Valencia. A 74 km. de Castellón de la Plana. Tiene vuelos nacionales e internacionales. Tel. 961 598 515



Estación de autobuses.

Tel. 964 240 778 - www.autobusescastellon.com



Biciclas.

Sistema de préstamo de bicicletas para desplazamientos urbanos.
www.biciclas.com

Autobuses urbanos.

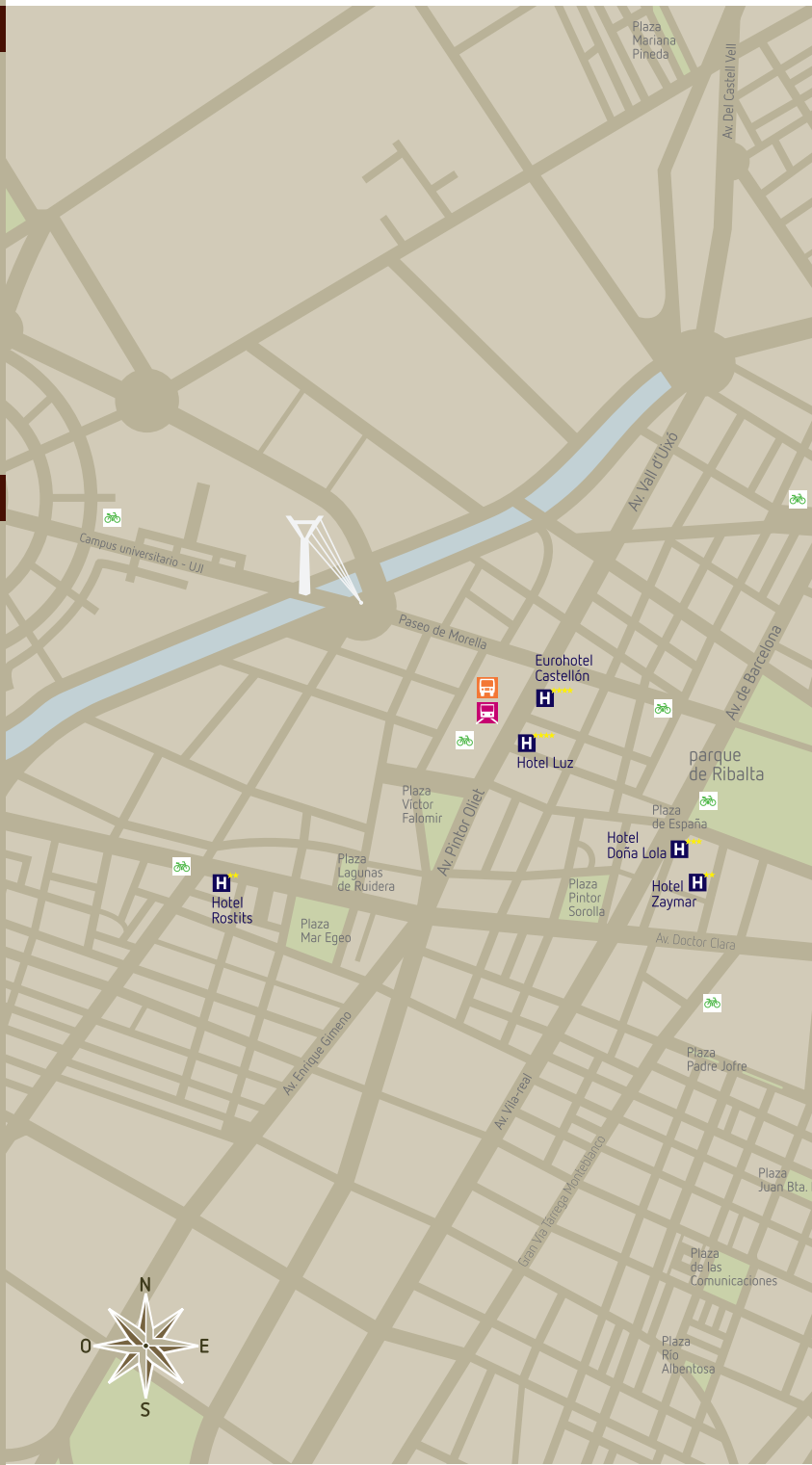
Tel. 964 200 122

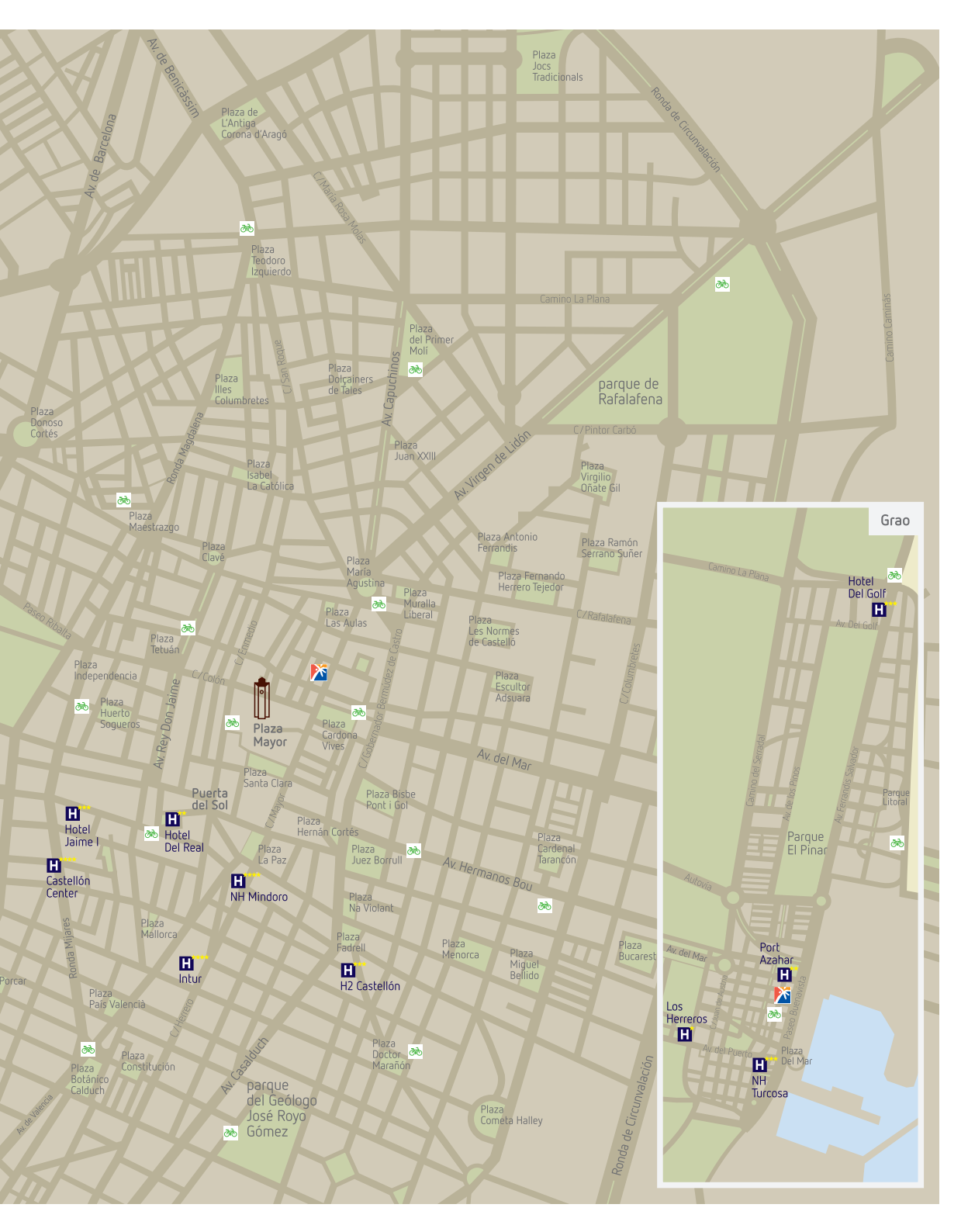
Servicios Taxi

Radio Taxi tel. 964 237 474
Tele-Taxi tel. 964 254 646
Su Taxi Castellón tel. 964 101 101
Taxi Andrés Gil Gimeno tel. 964 217 327
Taxi Nicolás Garcés Solsona tel. 964 215 046



Autopista del Mediterráneo (A-7) Conecta la ciudad por el norte con Barcelona y por el sur con Valencia, Alicante y Murcia. La CV-10 enlaza el interior de Castellón con Valencia. La N-340 y la N-332 cruzan la Comunidad Valenciana de norte a sur.





Plaza de L'Antiga Corona d'Aragó

Plaza Teodoro Izquierdo

Plaza Illes Columbretes

Plaza Isabel La Católica

Plaza Maestrazgo

Plaza Clavé

Plaza Independencia

Plaza Huerto Sogueros

Plaza Mayor

Plaza Santa Clara

Plaza La Paz

Plaza Mallorca

Plaza País Valencià

Plaza Botànic Calduch

Plaza Constitució

parque del Geòlogo José Royo Gómez

Plaza Dolçainers de Tales

Plaza Juan XXIII

Plaza María Agustina

Plaza Las Aulas

Plaza Cardona Vives

Plaza Bisbe Pont i Gol

Plaza Juez Barrull

Plaza Na Violant

Plaza Fadrell

Plaza Doctor Marañón

Plaza del Primer Molí

Plaza Antonio Ferrandis

Plaza Fernando Herrero Tejedor

Plaza Les Normes de Castello

Plaza Escultor Adsuara

Plaza Cardenal Jarantón

Plaza Menorca

Plaza Miguel Bellido

Plaza Cometa Halley

Camino La Plana

parque de Rafalafena

C/ Pintor Carbo

Plaza Virgilio Onate Gil

Plaza Ramón Serrano Suñer

C/ Rafalafena

Plaza Escultor Adsuara

Av. del Mar

Av. Hermanos Bou

Plaza Bucarest

Plaza Doctor Marañón

Plaza Del Mar

Ronda de Circunvalación

Av. de Barcelona

Av. de Benicassim

C/ Maria Rosa Molins

C/ San Roque

Ronda Magdalena

Av. Rey Don Jaime

C/ Colón

C/ Mayor

C/ Cebanador Bermúdez de Castro

Av. Hermanos Bou

Av. del Mar

Av. de Valencia

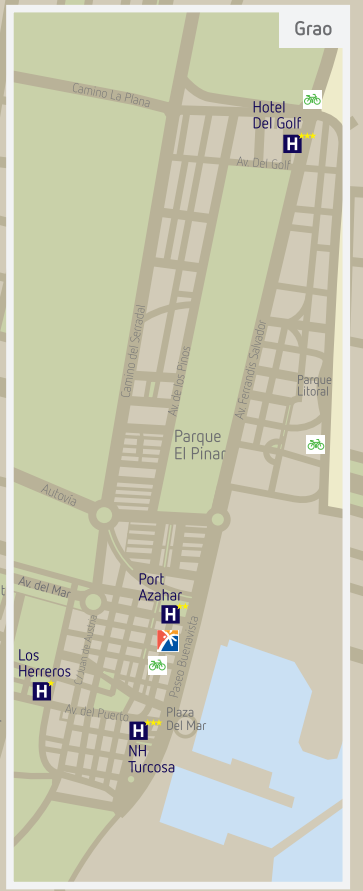
Ronda Miralles

C/ Hernan

Av. Casabiduch

Ronda de Circunvalación

Camino Caminas



Grao

Hotel Del Golf

Av. Del Golf

Hotel Del Real

Hotel Del Sol

Hotel Jaime I

Hotel Castellón Center

Hotel Intur

Hotel NH Mindoro

Hotel H2 Castellón

Hotel NH Turcosa

Hotel Los Herreros

Port Azahar

Parque El Pinar

Av. de los Piratas

Av. Ferrandis Sillador

Parque Litoral

Autovia

Av. del Mar

Plaza Del Mar

Plaza Buenavista

Camino La Plana

www.castellonturismo.com

